



SCANLAB

innovators for industry

So finden Sie zu uns:



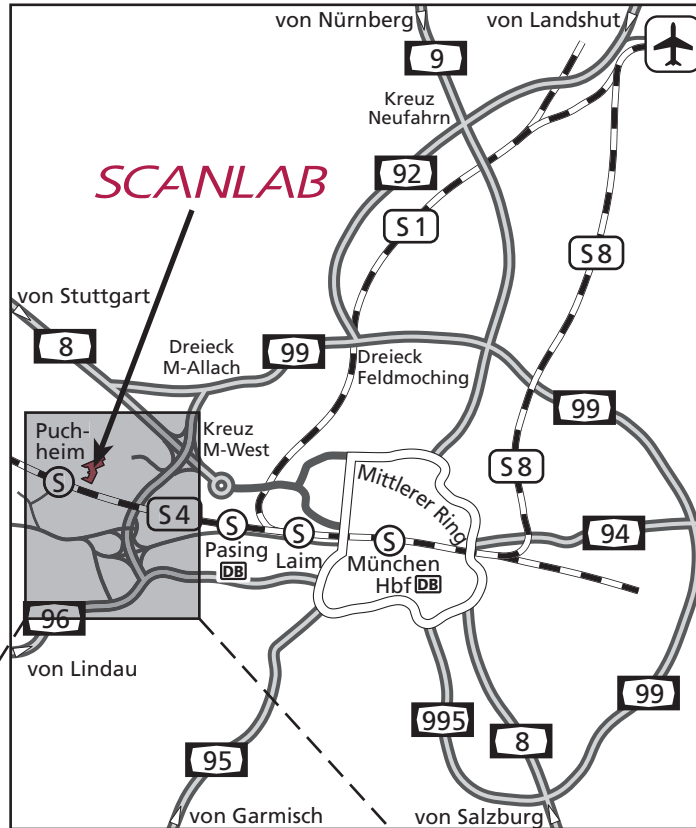
Von München Flughafen:

Ⓢ-Bahn
Linie **S1** oder **S8**
Am Hauptbahnhof
oder in Laim:
Umsteigen in die
S4 nach Puchheim
(Richtung Geltendorf /
Buchenu / Grafrath)



Von München
Hauptbahnhof
oder von München
Pasing:

Umsteigen in die
S4 nach Puchheim
(Richtung Geltendorf /
Buchenu / Grafrath)



How to reach us:



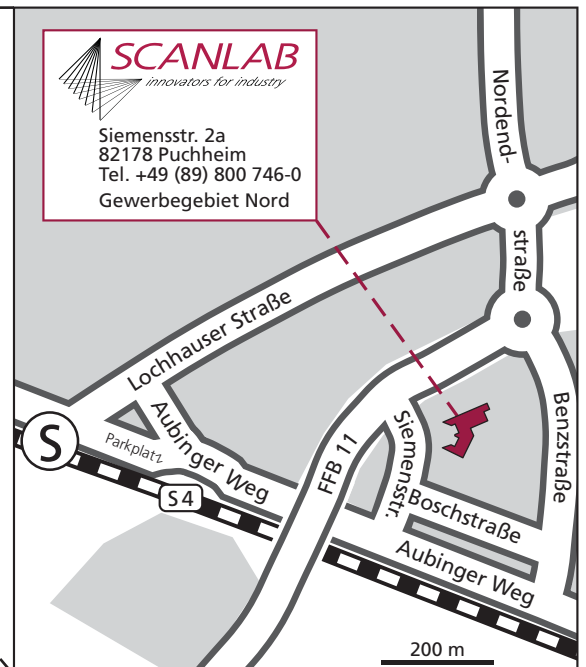
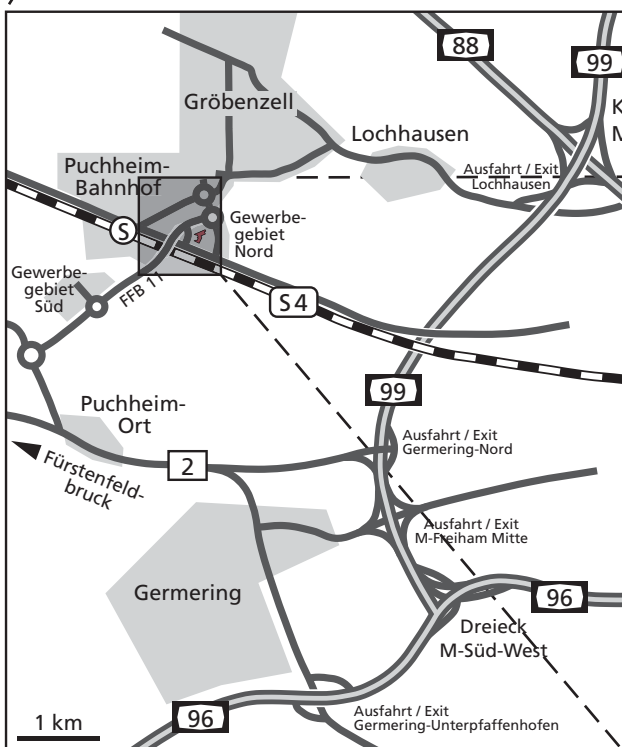
From Munich Airport:

Ⓢ (Suburban Train)
Line **S1** or **S8**
At Hauptbahnhof
(Munich central station)
or Laim:
Change trains and take
line **S4** to Puchheim
(direction Geltendorf /
Buchenu / Grafrath)



From München
Hauptbahnhof
(Munich central
station) or from
München Pasing:

Change trains and take
line **S4** to Puchheim
(direction Geltendorf /
Buchenu / Grafrath)



SCANLAB
innovators for industry
Siemensstr. 2a
82178 Puchheim
Tel. +49 (89) 800 746-0
Gewerbegebiet Nord

So finden Sie zu uns:



A8 aus Richtung Stuttgart / Augsburg oder aus Richtung München

- Kreuz München-West – A99 Richtung Lochhausen
- Ausfahrt M.-Lochhausen
- Rechts Richtung Gröbenzell / Lochhausen
- Ca. 3 km durch Lochhausen nach Gröbenzell
- Am Ortseingang Gröbenzell – an der ersten Ampel – links Richtung Puchheim (Lena-Christ-Straße)
- Ca. 1,5 km geradeaus nach Puchheim
- Erste Ampel – links – Lochhauser Straße
- Ca. 300 m – Kreisverkehr – dritte Ausfahrt (Richtung PUC)
- Ca. 200 m – nächster Kreisverkehr – erste Ausfahrt (rechts)
- An der nächsten Ampel (nach ca. 200 m) links in die Siemensstraße
- Sie finden SCANLAB nach 100 m auf der linken Seite.

A9 aus Richtung Nürnberg / Berlin oder A92 vom Flughafen München

- Kreuz Neufahrn – A92 Richtung Stuttgart
- Dreieck Feldmoching – A99 Richtung Stuttgart / Kreuz München-West
- Dreieck Allach – A99 Richtung Kreuz München-West
- Ausfahrt M.-Lochhausen
- Weiter wie oben

A96 aus Richtung Lindau oder aus München

- aus Richtung Lindau:
Ausfahrt Germering / Unterpfaffenhofen – Richtung Germering, dann ca. 4 km durch Germering – Richtung Fürstenfeldbruck / Augsburg (B2)
- aus Richtung München:
Beim Dreieck München-Süd-West auf die A99 bis Ausfahrt Germering-Nord – Richtung Fürstenfeldbruck / Augsburg (B2)
- Ca. 2 km durch Puchheim-Ort
- Am Ortsende von Puchheim-Ort an der Ampel rechts Richtung Olching / Gröbenzell
- Ca. 1 km – Kreisverkehr – rechts Richtung Gröbenzell
- Ca. 4 km geradeaus (am Kreisverkehr nach ca. 1 km erste Ausfahrt). An der Ampel hinter der Bahnüberführung rechts in die Siemensstraße.
- Sie finden SCANLAB nach 100 m auf der linken Seite.



Vom Flughafen München mit der S-Bahn

- Linie **S1** oder **S8** Richtung München
- In Laim umsteigen in die **S4** Richtung Geltendorf / Buchenau / Grafrath (Falls Sie mit der Linie **S1** ankommen, müssen Sie über die Treppe zum anderen Bahnsteig)
- Ausstieg in Puchheim
- Fußgängerunterführung nach rechts verlassen (Lochhauser Straße, Bushaltestelle, Taxistand)
- Nehmen Sie ein Taxi (5 Min.) oder gehen Sie zu Fuß (15 Min.) bis zur hinteren Ausfahrt des Parkplatzes (ca. 100 m) und dort rechts auf den Aubinger Weg.
- Nach etwa 500 m biegen Sie links in die Siemensstraße ab.
- Sie finden SCANLAB nach 200 m auf der rechten Seite.



Von München Hauptbahnhof / Pasing mit der S-Bahn

- Linie **S4** Richtung Geltendorf / Buchenau / Grafrath
- Ausstieg in Puchheim (weiter wie oben)



SCANLAB GmbH · Siemensstr. 2a
82178 Puchheim · Germany

How to reach us:



Highway A8 from Stuttgart / Augsburg or from Munich

- Kreuz München-West – direction A99 Lochhausen
- Exit M.-Lochhausen
- Turn right, direction Gröbenzell / Lochhausen
- About 3 km through Lochhausen to Gröbenzell
- When you are entering Gröbenzell, turn left at the first traffic light – direction Puchheim (Lena-Christ-Straße)
- About 1.5 km straight ahead towards Puchheim
- First traffic light – turn left onto Lochhauser Straße
- About 300 m – roundabout – third exit (direction PUC)
- About 200 m – next roundabout – first exit (right turn)
- At the next traffic light (after about 200 m) turn left onto Siemensstraße.
- After 100 m you will reach SCANLAB, located on the left side.

Highway A9 from Nuremberg / Berlin or highway A92 from Munich Airport

- Kreuz Neufahrn – direction A92 Stuttgart
- Dreieck Feldmoching – direction A99 Stuttgart / Kreuz München-West
- Dreieck Allach – direction A99 Kreuz München-West
- Exit M.-Lochhausen
- Proceed as described above.

Highway A96 from Lindau or from Munich

- from Lindau:
Exit Germering / Unterpfaffenhofen – direction Germering, then about 4 km through Germering – direction Fürstenfeldbruck / Augsburg (B2)
- from Munich:
At Dreieck München-Süd-West onto A99 until exit Germering-Nord – direction Fürstenfeldbruck / Augsburg (B2)
- About 2 km through Puchheim-Ort
- At the end of Puchheim-Ort (at the traffic light) turn right – direction Olching / Gröbenzell
- About 1 km – roundabout – turn right direction Gröbenzell
- About 4 km straight ahead (at the roundabout after about 1 km take the first exit). At the traffic light after the road bridge turn right onto Siemensstraße.
- After 100 m you will reach SCANLAB, located on the left side.



From Munich Airport by S-Bahn (Suburban Train)

- Line **S1** or **S8** – direction München
- Change trains at Laim station by taking line **S4** – direction Geltendorf / Buchenau / Grafrath (if you took the **S1** from the airport, you will have to change platforms via the stairs).
- Get off at Puchheim station.
- Go down the stairs into the pedestrian underpass. There, turn right and walk up the stairs onto Lochhauser Straße (bus stop, taxi rank).
- Take a taxi (5 min.) or walk (15 min.). If you choose walking, go to the rear exit of the car park (around 100 m). There, turn right onto Aubinger Weg.
- After around 500 m turn left onto Siemensstraße.
- After 200 m, you will find SCANLAB on the right side.



Via Munich Central Station / Pasing by S-Bahn (Suburban Train)

- Linie **S4** – direction Geltendorf / Buchenau / Grafrath
- Get off at Puchheim station (proceed as described above).

Tel. +49 (89) 800 746-0 · Fax +49 (89) 800 746-199
info@scanlab.de · www.scanlab.de